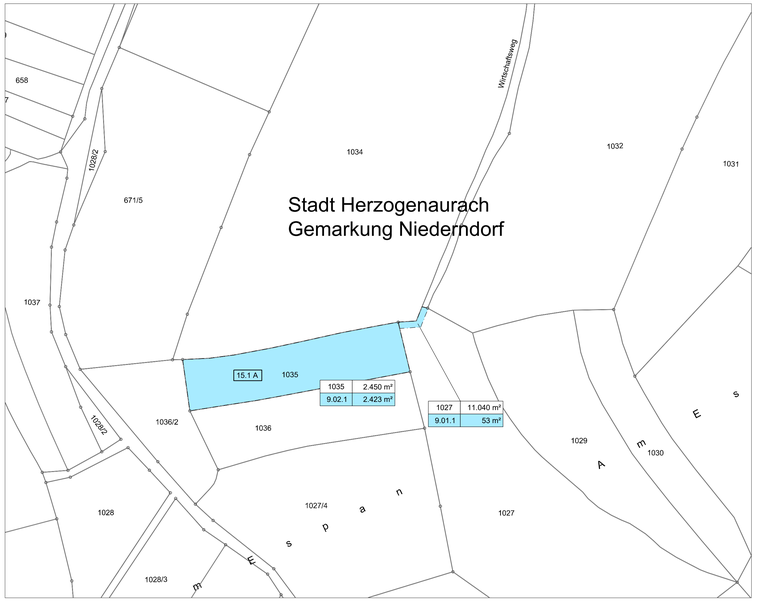

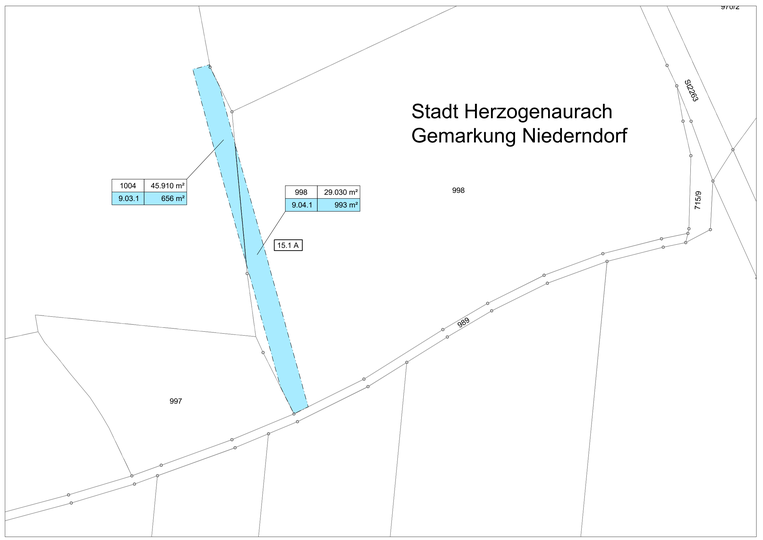

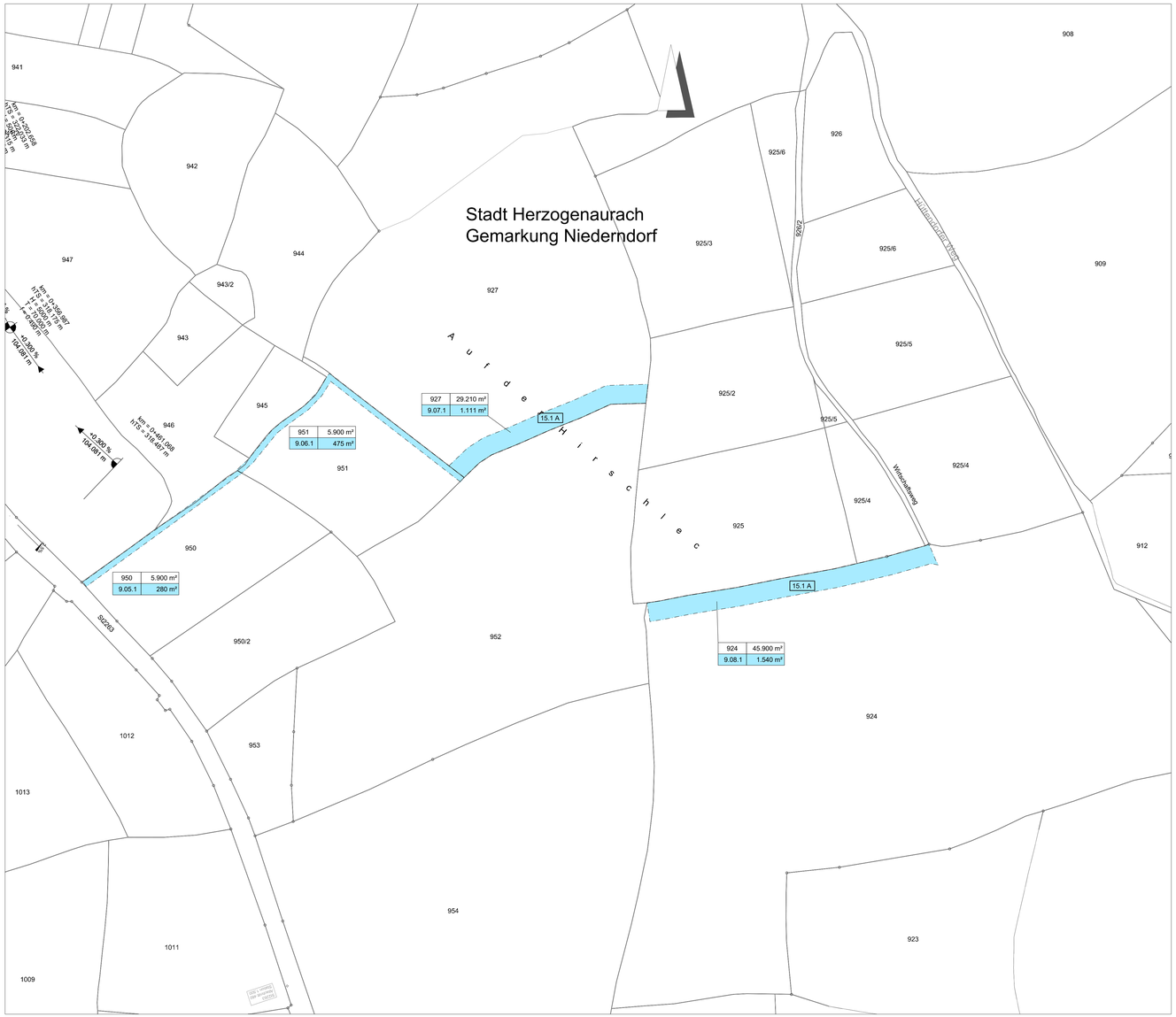

Zeichenerklärung:

Grunderwerb

- zu erwerbende Fläche
- vorübergehend in Anspruch zu nehmende Fläche
- dauernd zu belastende Fläche

für Dritte:

- Freistaat Bayern
- Stadt Erlangen
- Stadt Fürth

613	57 210 m²	Flurstück / Größe des Flurstückes
2.34.1	345 m²	lfd. Nr. im Grunderwerbsverzeichnis / Größe der Teilfläche 2 Nr. des Grunderwerbsplanes 34 lfd. Nr. des betroffenen Flurstückes 1 Teilfläche eines Flurstückes

Gemarkungsgrenze

Flurstücksgrenze

681/3 Flurstücksnummer

1 2 3 4 5 6 7 8 9 10 11

Planverfasser:

GRASSL BERATENDE INGENIEURE BAUWESEN

Ingenieurbüro Grassl GmbH
Machtlfinger Straße 5
81379 München
Tel.: 089/415737-700, Fax: 089/415737-800,
Email: muenchen@grassl-ing.de

	Datum	Zeichen
bearbeitet:	15.01.2020	Rä
gezeichnet:	15.01.2020	Rä

geprüft: München, den 25.01.2020
F. Miller
(Dipl.-Ing. Univ. Florian Miller)

Stadt Herzogenaurach, Tiefbauamt
Marktpl. 11, 91074 Herzogenaurach

	Datum	Zeichen
geprüft	25.01.2020	

Staatliches Bauamt Nürnberg
Zollhof 6, 90443 Nürnberg

	Datum	Zeichen
geprüft	25.01.2020	

Nr.	Art der Änderung	Datum	Zeichen

FESTSTELLUNGSENTWURF

Vorhabensträger: Stadt Herzogenaurach
Marktplatz 11
91074 Herzogenaurach
Tel.: 09132/901-0, Fax: 09132/901-119
Email: rathaus@herzogenaurach.de

hergo INGENIEURGESELLSCHAFT

Straße / Abschn.-Nr. / Station: 9S283_430_0,000 bis 9S283_480_0,945

PROJIS-Nr.:

Unterlage / Blatt-Nr.: 10 / 9
Grunderwerbsplan

Maßstab: 1 : 1000

Neubau der Ortsumfahrung Niederndorf - Neuses

Gemeindliche Baulast GVS Bau-km 0+000 bis Bau-km 3+526
Gemeindliche Sonderbaulast St2263 Bau-km 3+526 bis Bau-km 5+100

aufgestellt:
Stadt Herzogenaurach

Dr. German Hacker, 1. Bürgermeister
Herzogenaurach, 01.07.2020

P:\2016\16-001\03_planung\13_Abgabe\Feststellungsentwurf\Teil B - Planteil\10_Grunderwerb\10_1_009_Grunderwerbsplan.pdf
P:\2016\16-001\03_planung\05_CAD\Lage\200109_GE.dwg